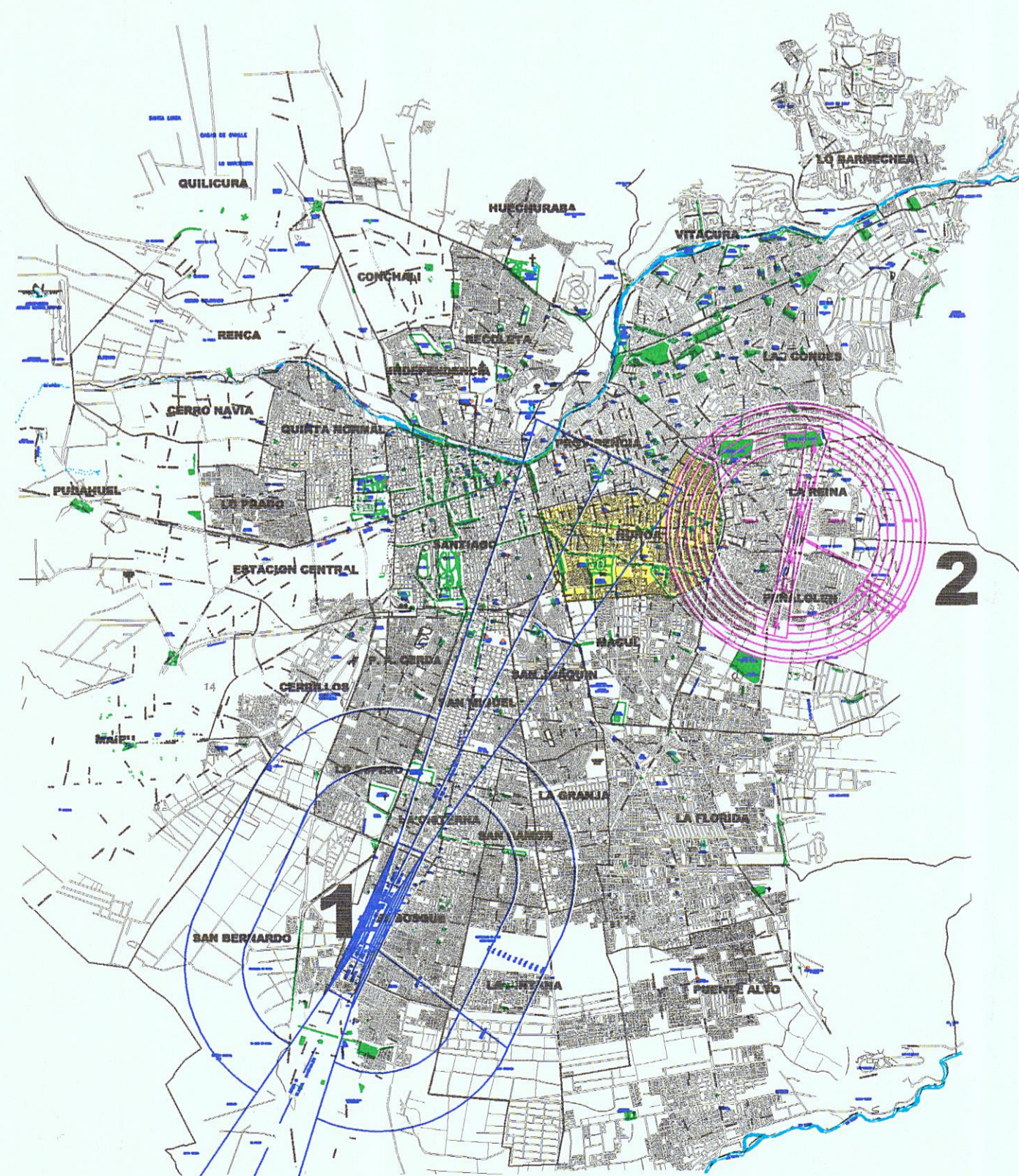


ZONAS DE PROTECCIÓN AERÓDROMOS "EL BOSQUE" Y "EULOGIO SANCHEZ ERRÁZURIZ" REGIÓN METROPOLITANA DE SANTIAGO

1 BASE AÉREA "EL BOSQUE"
PLANO N° pp-91-01 D.O. 23.05.92 DECRETO N° 146 DEL MINISTERIO DE DEFENSA NACIONAL
DIRECCIÓN DE AERONÁUTICA CIVIL
"ZONAS DE PROTECCIÓN DEL AERÓDROMO "EL BOSQUE"

2 AERÓDROMO EULOGIO SANCHEZ ERRÁZURIZ
PLANO N° pp-91-03 D.O. 28.03.92 DECRETO N° 14 DEL MINISTERIO DE DEFENSA NACIONAL
DIRECCIÓN DE AERONÁUTICA CIVIL
"ZONAS DE PROTECCIÓN DEL AERÓDROMO "EULOGIO SANCHEZ ERRÁZURIZ"



ZONAS DE PROTECCIÓN AERÓDROMOS "EL BOSQUE" Y "EULOGIO SANCHEZ ERRÁZURIZ" COMUNA DE ÑUÑO A

1 ÁREA DE PROTECCIÓN AERÓDROMO EL BOSQUE AREA "C"

ÁREA C 1 ALTURA MÁXIMA 150 METROS



2 ÁREA DE PROTECCIÓN AERÓDROMO EULOGIO SANCHEZ E. ÁREAS "D" Y "E"

ÁREA D ALTURA MÁXIMA 45 METROS

ÁREA E1 ALTURA MÁXIMA DE 45 A 55 METROS

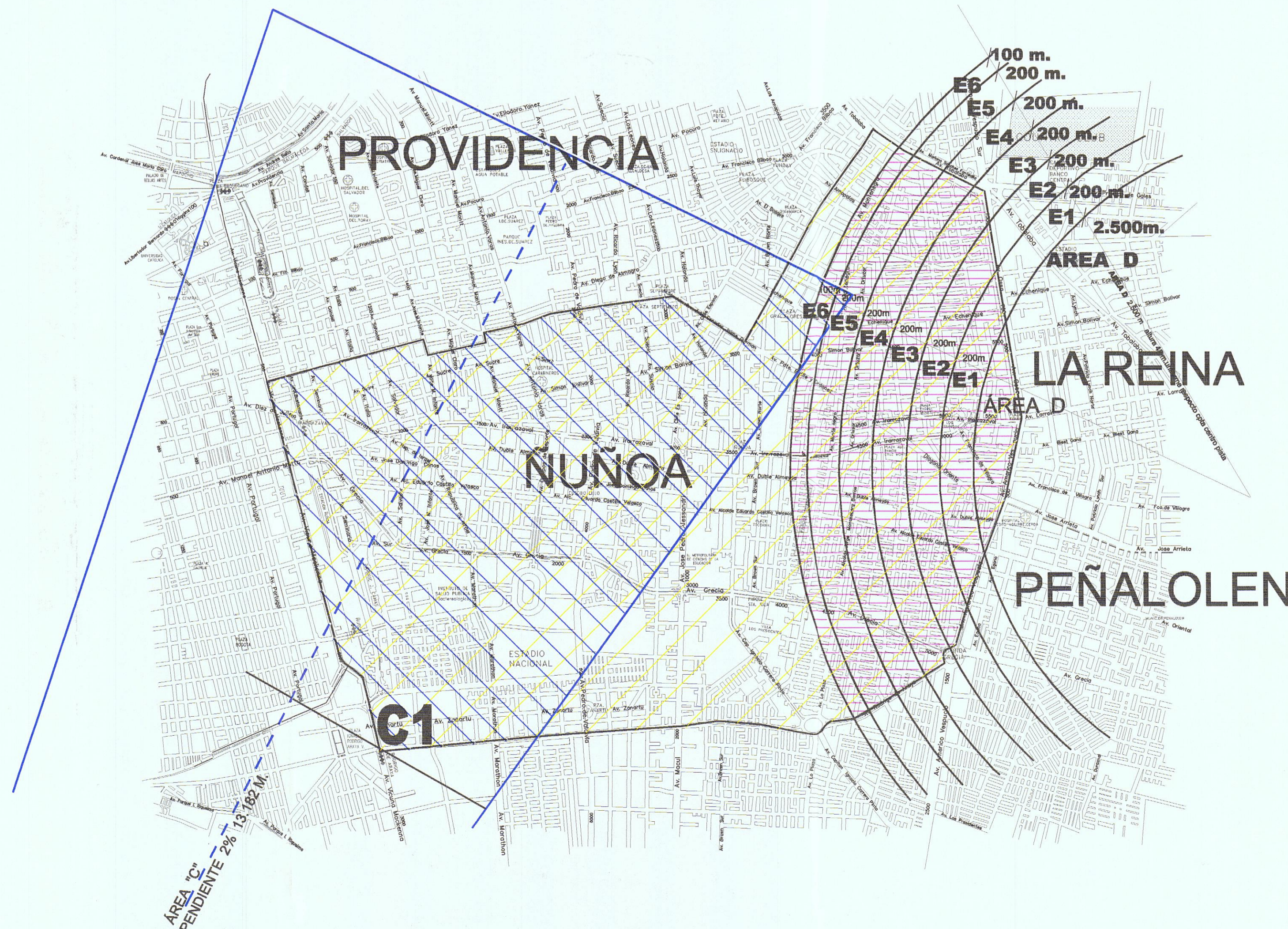

ÁREA E2 ALTURA MÁXIMA DE 55 A 65 METROS

ÁREA E3 ALTURA MÁXIMA DE 65 A 75 METROS


ÁREA E4 ALTURA MÁXIMA DE 75 A 85 METROS

ÁREA E5 ALTURA MÁXIMA DE 85 A 95 METROS

ÁREA E6 ALTURA MÁXIMA DE 95 A 100 METROS



I. MUNICIPALIDAD DE ÑUÑO A



PEDRO SABAT PIETRACAPRINA
ALCALDE

SECRETARIA COMUNAL DE PLANIFICACION



DEPARTAMENTO DE ASESORIA URBANA



PROYECTO

MEMORIA - MODIFICACION
PLAN REGULADOR COMUNAL

CONTENIDO

ÁREAS DE PROTECCIÓN
INCIDENCIA AERODROMOS Y
EULOGIO SANCHEZ
EL BOSQUE.

SIMBOLOGIA



ESCALA 1 : 20000
FECHA : MARZO 2004

COLABORADORES

ALEJANDRA MAASS
ANITA URIBE-ETXEVERRÍA G.

PRÑ - RES - AERODROMO

